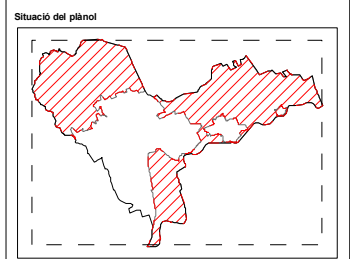
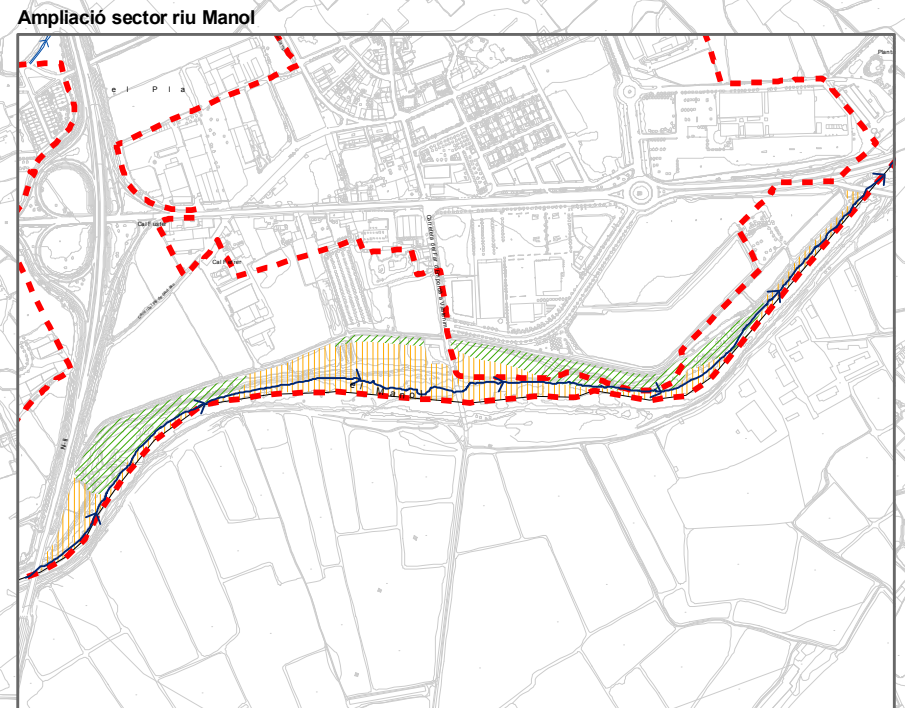
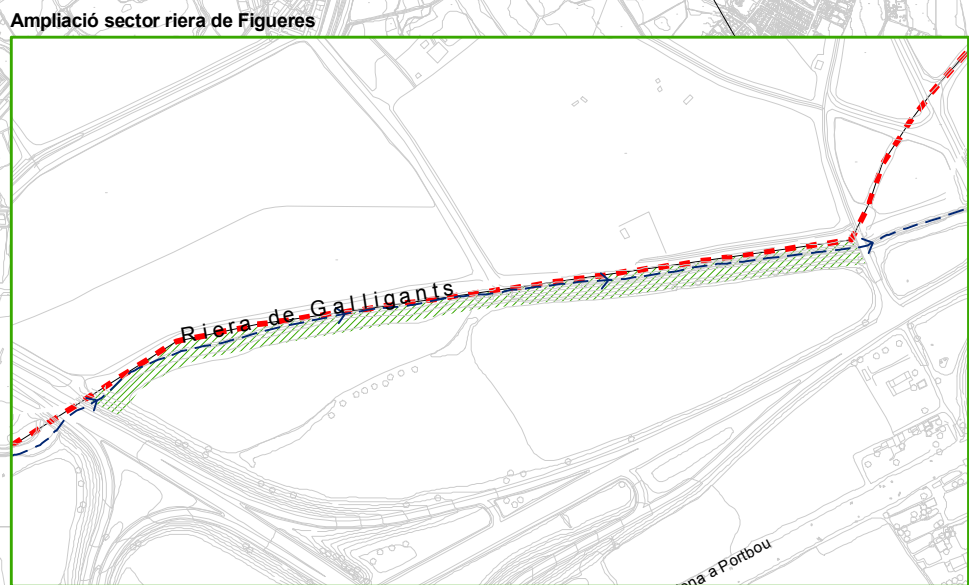


- - - Àmbit d'estudi
- Terme municipal de Figueres
  
- Xarxa hídrica**
- Riu Manol
- ↘ Riera de Figueres
- - - Torrents
- ↔ Recs principals de desguàs
- ↔ Recs secundaris de desguàs
  
- Basses del Terrisser

- Àmbit territorial de la *Silene sennenii***
- Àrea crítica per a la flora
  - Àrea d'interès per a la flora

Font: Joan Font, Universitat de Girona; i Àrea de Medi Natural de Girona del Departament d'Agricultura, Ramaderia, Pesca, Alimentació i Medi Natural.



**ESTUDI DETALLAT DEL SÒL NO URBANITZABLE DEL TERME DE FIGUERES**  
 Identificació, caracterització, valoració i propostes pels elements del sòl no urbanitzable

**TÍTOL DEL PLÀNOL**  
 Sistema de cobertes. Flora protegida. Àmbit natural de l'espècie *Silene sennenii*

<b>CODI DEL PLÀNOL</b> Informació-02.3	<b>FULL/ÀMBIT</b> Conjunt terme	<b>DOCUMENT DE L'ESTUDI</b> Diagnosi de detall del sòl no urbanitzable del terme de Figueres. Aspecte significatiu del SNU
---	------------------------------------	---

**ESCALA**  
 0 10 20 30 Metres